



Großglockner
3798 m

Kitzsteinhorn
3203 m

Nationalpark Hohe Tauern

Großvenediger
3674 m

SCHMITTENHÖHE
2000 m

Maurerkogel
2074 m

Hochgebirgs-
stauseen
Glockner-Kaprun

Maiskogel
1544 m

BREITECK
1900 m

Pinzgauer
Spaziergang

Kaprun

AREIT
1400 m

MITTELSTATION
1411 m

SONNENALM
1400 m














SONNKOGELE
1850 m

Schüttdorf

Zeller Schifffahrt
Überfahrt & Rundfahrt

Zell am See

Thumersbach

-  Berghütten und -restaurants
mountain restaurants
-  Spielplätze / playgrounds
-  Info Tourismus  InfoCenter
-  Parkplätze / parking spaces
-  Bahnverbindung / railway
-  Salomon Station
-  123 Wanderwege / hiking trails
-  Schifffahrt  Anlegeplätze
-  Panorama-Rundfahrt / panorama round trip
-  Überfahrt / lake crossing return trip
-  1 „Kunst am Berg“ / art on the mountain